





Schulwegeplan





Johann-Peter-Hebel-Schule

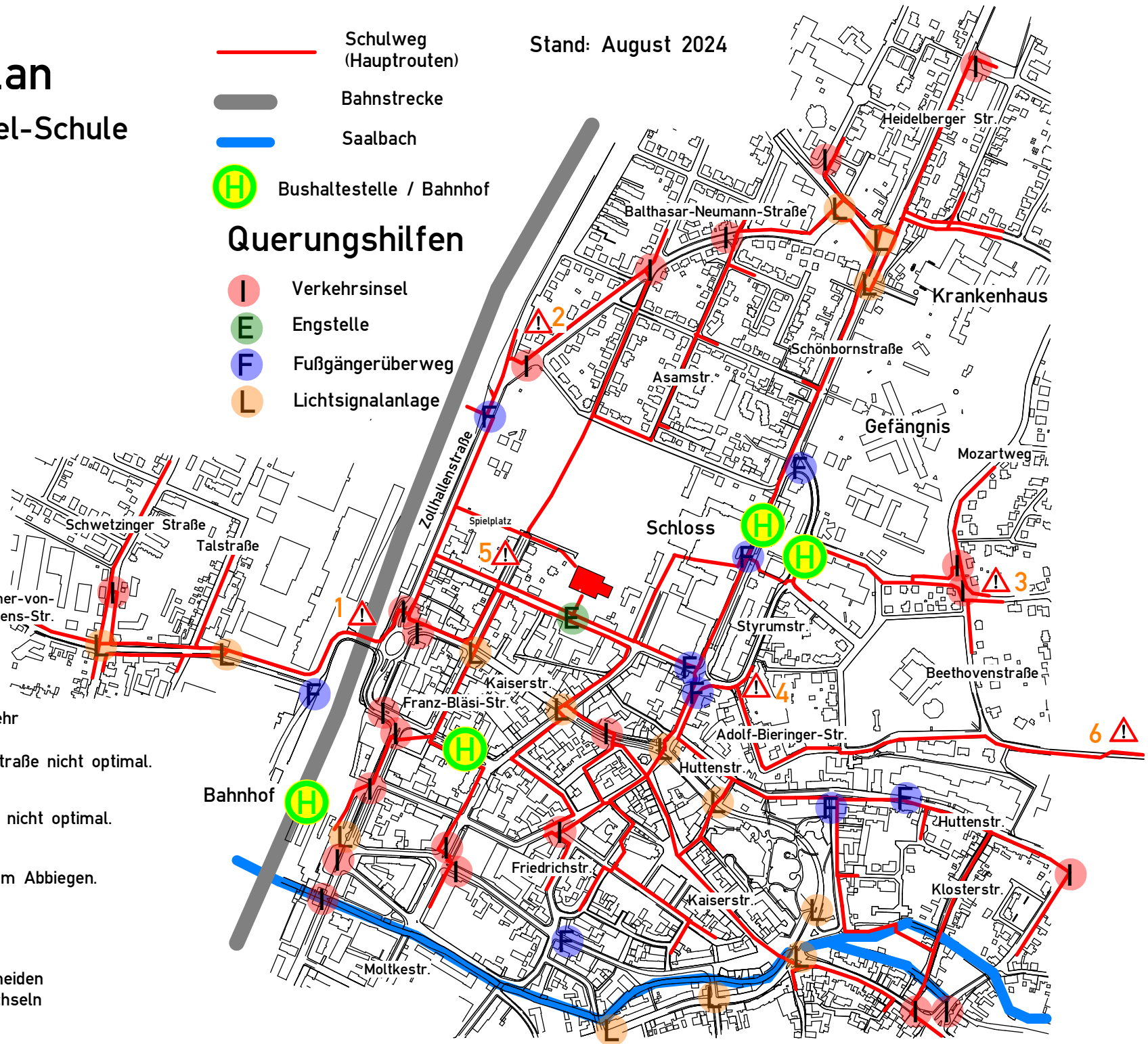
- Fußgänger

Stand: August 2024

-  Schulweg (Hauptrouten)
-  Bahnstrecke
-  Saalbach
-  Bushaltestelle / Bahnhof

Querungshilfen

-  Verkehrsinsel
-  Engstelle
-  Fußgängerüberweg
-  Lichtsignalanlage



Gefahrenstellen

Besondere Vorsicht !

- 1 Siemens-Unterführung. Beengter Fußweg mit Radverkehr
- 2 Sicht an Insel in Ri. Zollhallenstraße nicht optimal. Am Fußgängerüberweg queren.
- 3 Sicht an Insel in Ri. Augsteiner nicht optimal. An nächster Insel queren.
- 4 Unaufmerksame Autofahrer beim Abbiegen. Vorsicht beim Queren.
- 5 Keine Gehwege vorhanden anderen Weg wählen
- 6 Einmündung Beethovenstraße meiden Frühzeitig die Straßenseite wechseln