



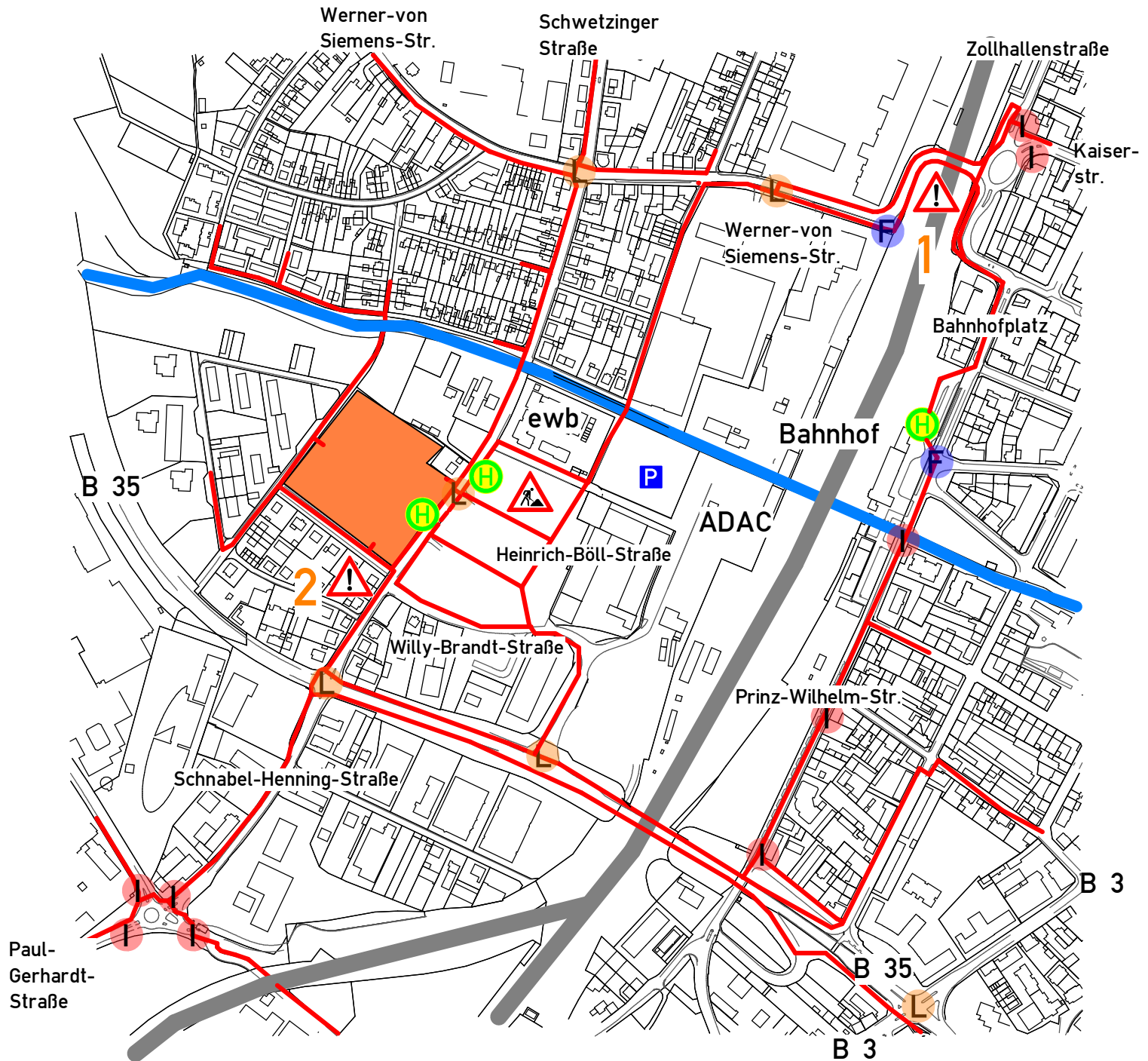


# Schulwegplan Albert-Schweitzer-Realschule und Pestalozzi-Schule - Fußgänger

Stand: Juli 2021





-  Schulweg (Haupttrouten)
-  Bahnstrecke
-  Saalbach
-  Bushaltestelle / Bahnhof



## Problematische Bereiche

- 1 Siemens-Unterführung. Enge Geh- und Radwege und viel Radverkehr. Besondere Vorsicht!
- 2 Einmündungen Fröbelstraße und Pestalozzistraße: Unaufmerksam ausfahrende Autofahrer - besondere Vorsicht!

## Querungshilfen

-  Verkehrsinsel
-  Engstelle
-  Fußgängerüberweg
-  Lichtsignalanlage