










Schulwegplan Stirumschule

Stand: August 2016

-  Bahnlinie
-  Saalbach
-  Bundesstraße
-  Schulweg (Haupttrouten)

Querungshilfen

-  Bushaltestelle oder Bahnhof
-  Verkehrsinsel
-  Engstelle
-  Fußgängerüberweg
-  Lichtsignalanlage

! Problematische Bereiche

- 1 Querung Durlacher Straße: Besondere Vorsicht. Autofahrer missachten bei hohem Verkehrsaufkommen manchmal das Rotlicht.
- 2 Querung Tunnelstraße an Insel. Vom HdB her ist die Sicht in Richtung Salinenstraße schlecht. Daher auf der Insel anhalten und noch mal schauen.
- 3 Schwimmbadstraße vor der Schule: Behinderungen durch parkende Eltern.